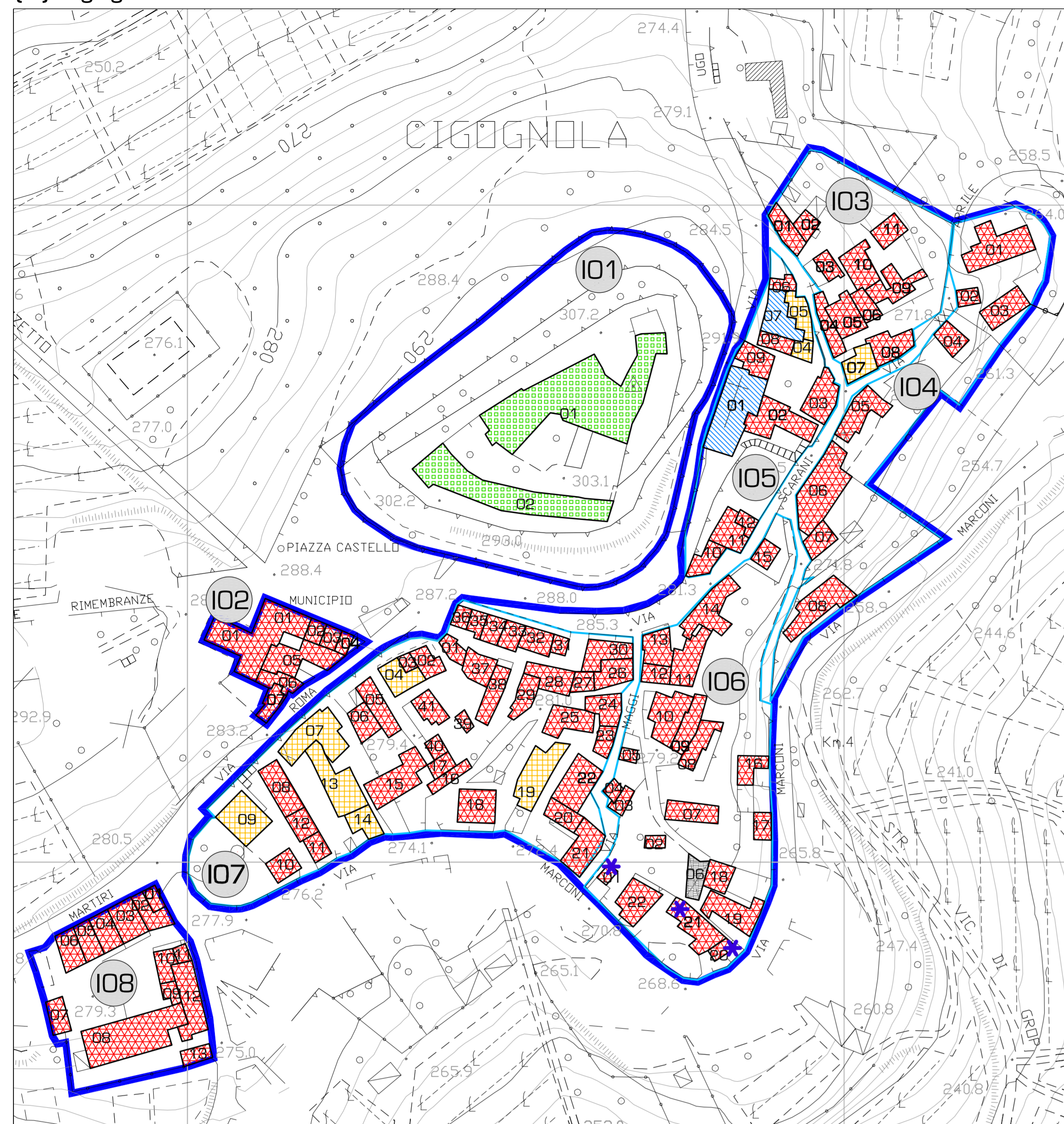
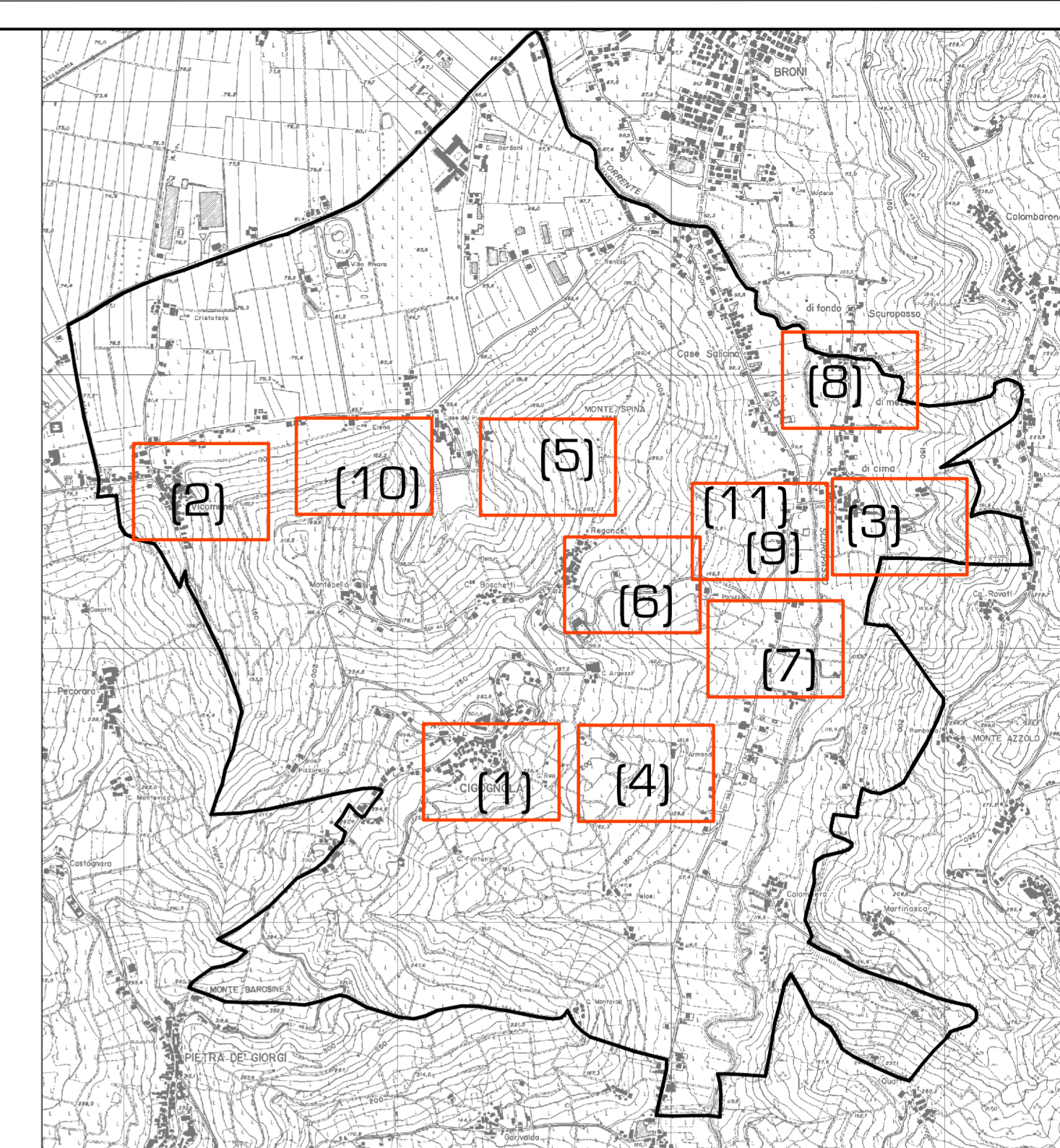
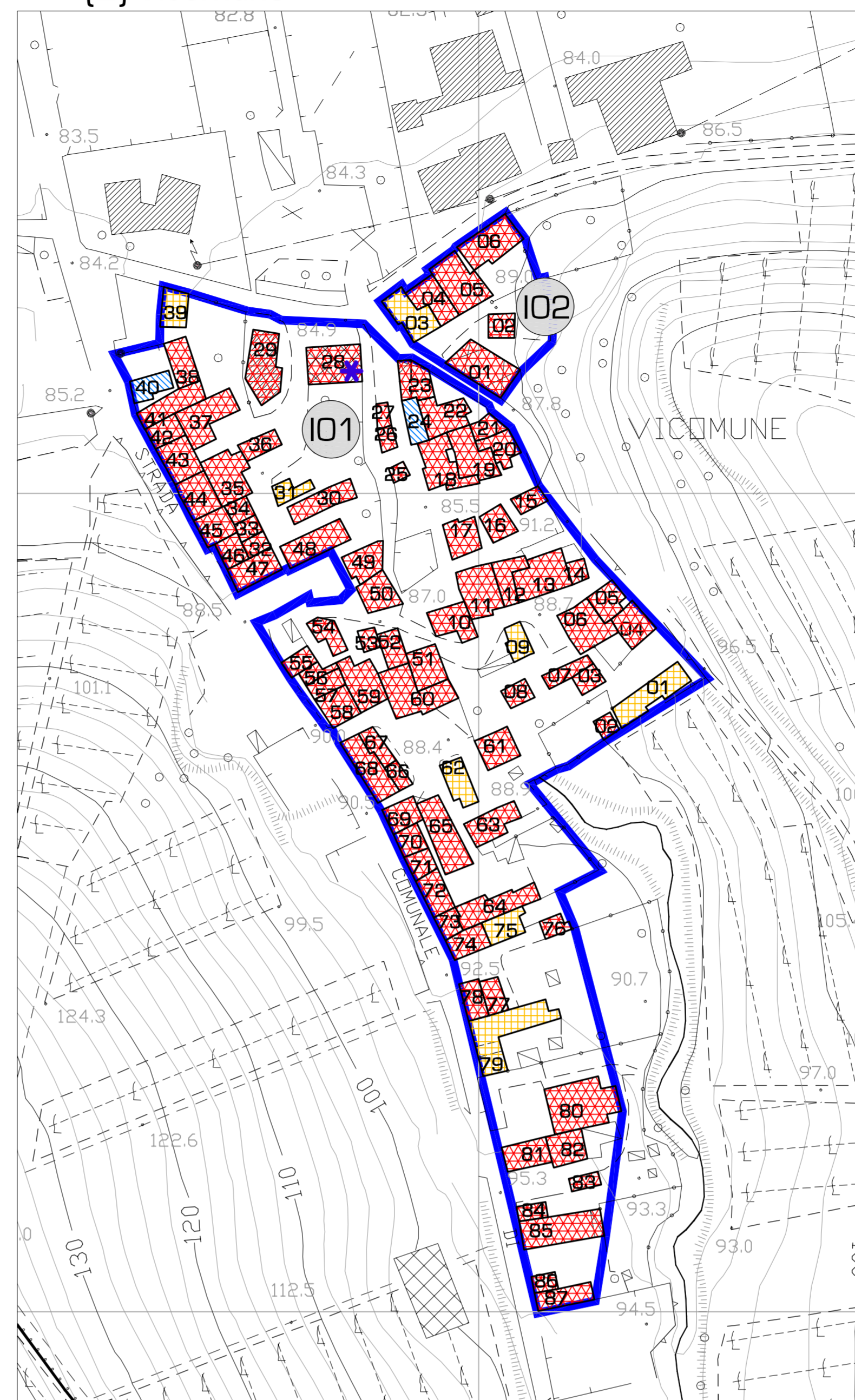


(1) Cigognola



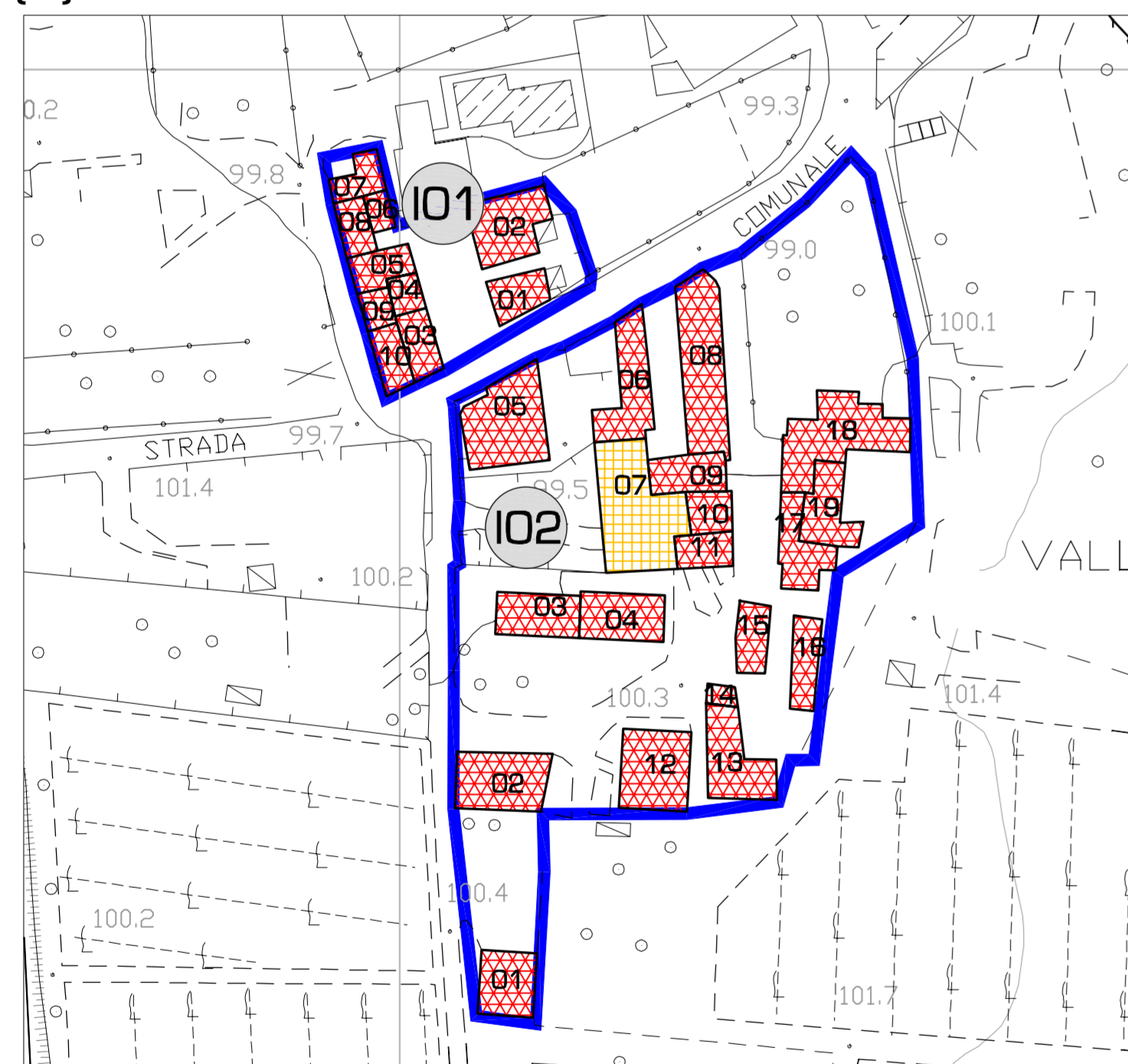
(2) Vicomune



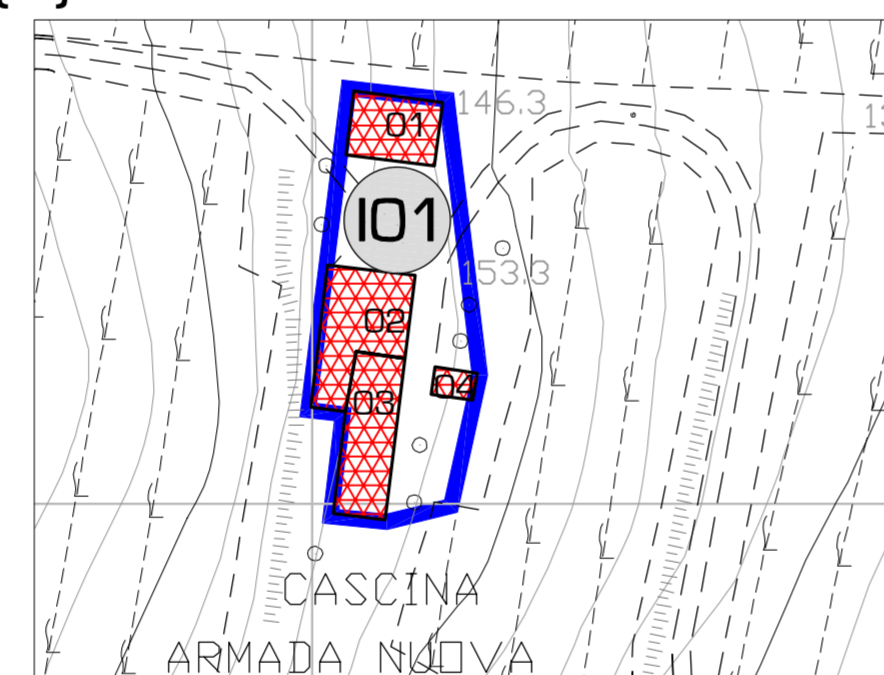
QUADRO D'UNIONE (1:20.000)

- LEGENDA
- I22 Identificativo isolato
  - 03 Identificativo unità minima di intervento
  - Perimetrazione edifici
  - Perimetrazione isolato
  - Perimetrazione centro storico
  - Nuclei esclusi dalla perimetrazione di centro storico
  - Manutenzione straordinaria
  - Restauro
  - Risanamento conservativo
  - Ristrutturazione edilizia
  - Demolizione senza ricostruzione
  - ✱ Edifici in contrasto
  - Perimetrazione edifici sottoposti a vincolo mediante apposito decreto

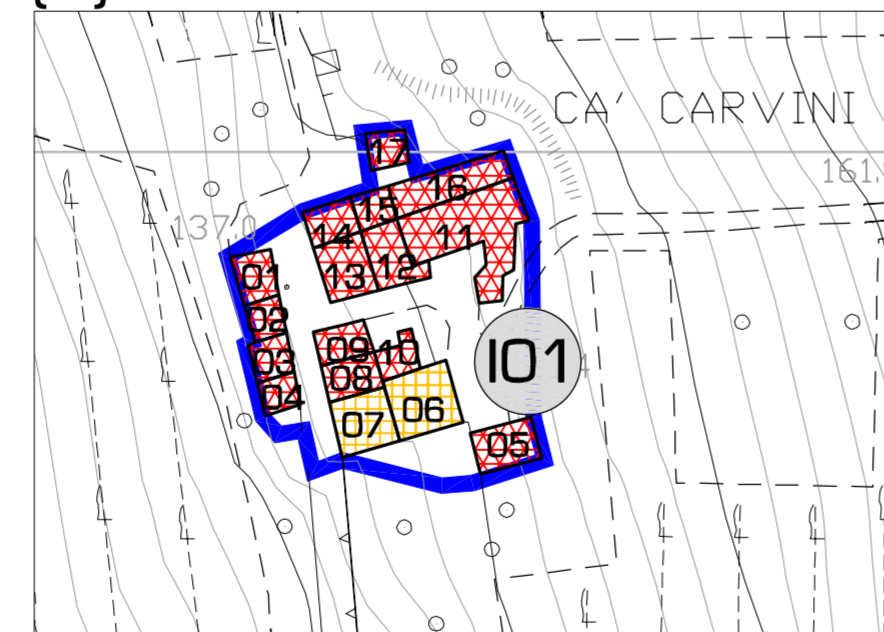
(3) Valle di Cima



(4) Cascina Armada Nuova



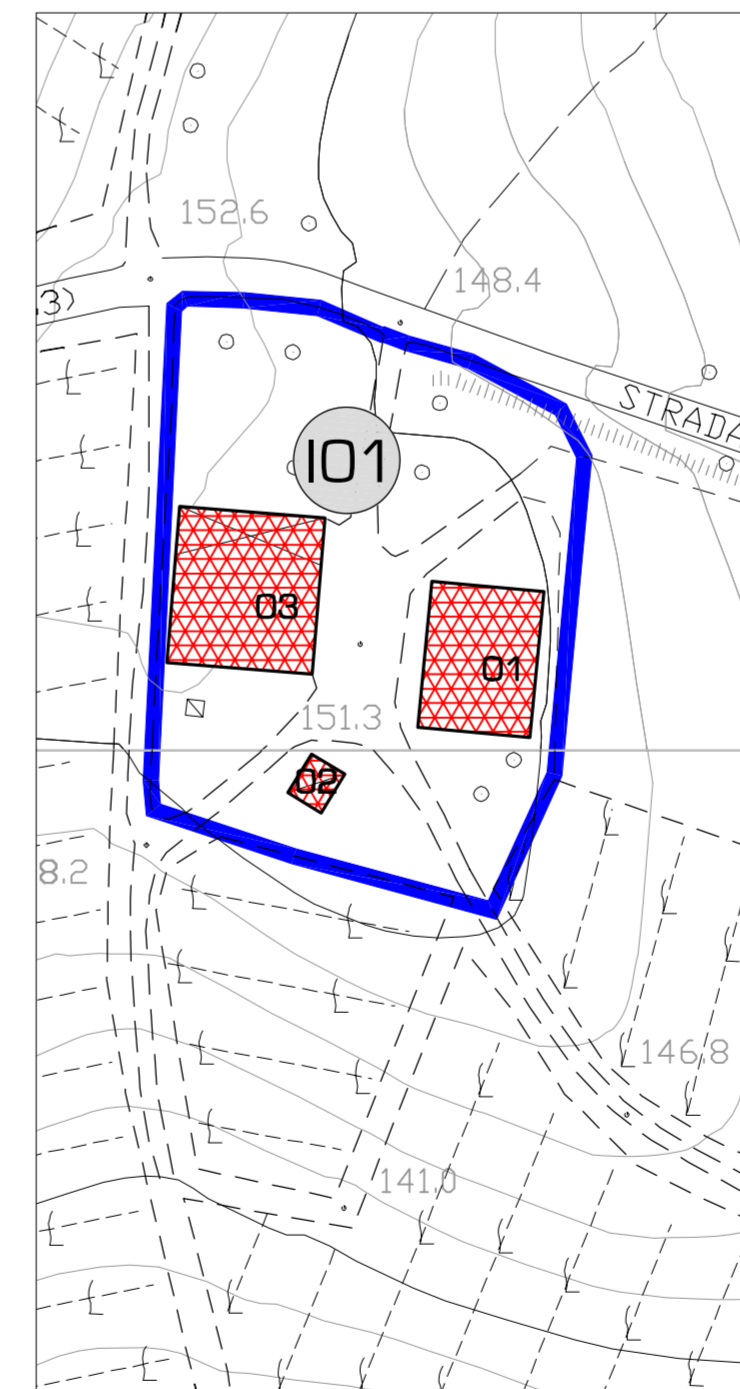
(5) Ca' Carvini



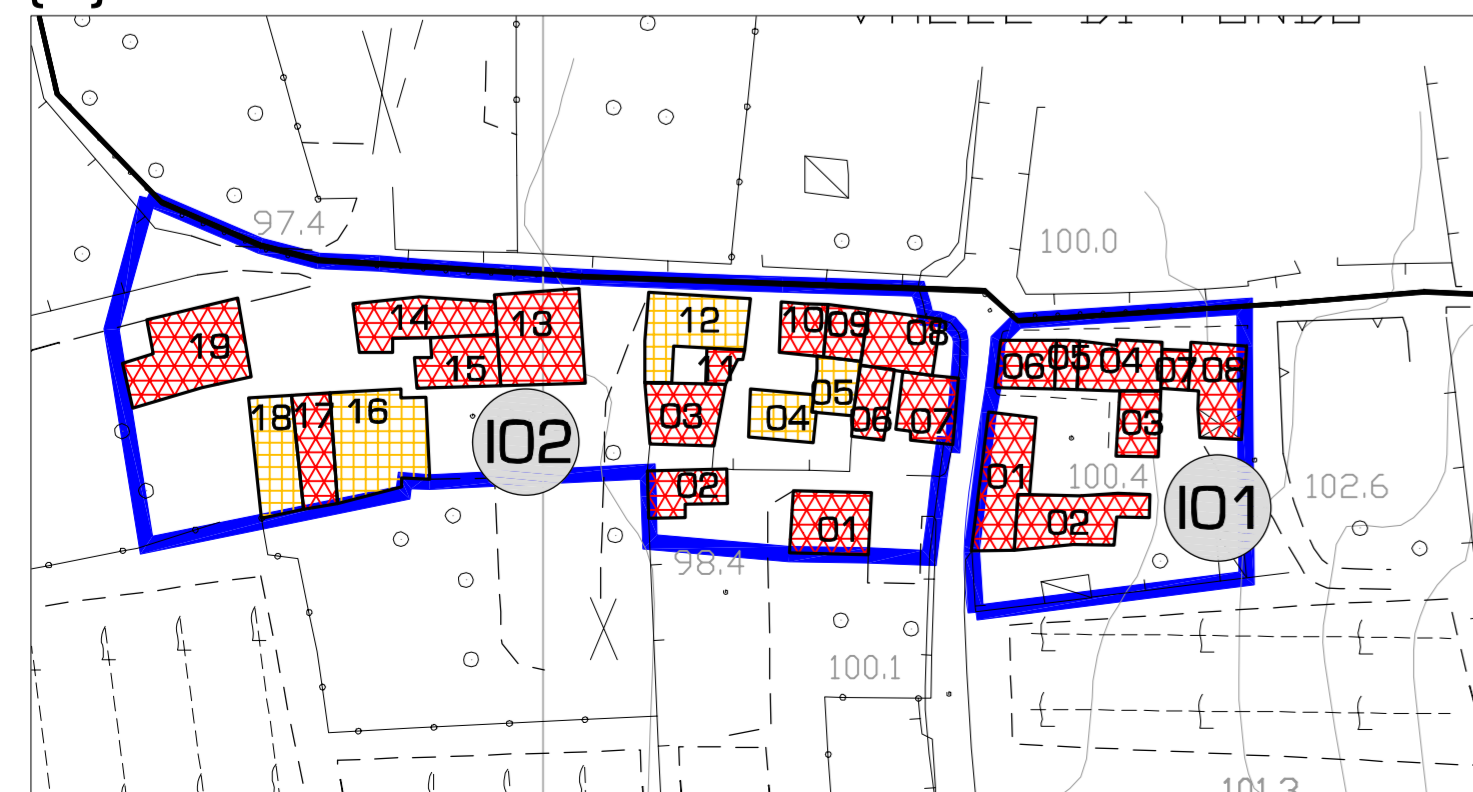
(6) Regondè



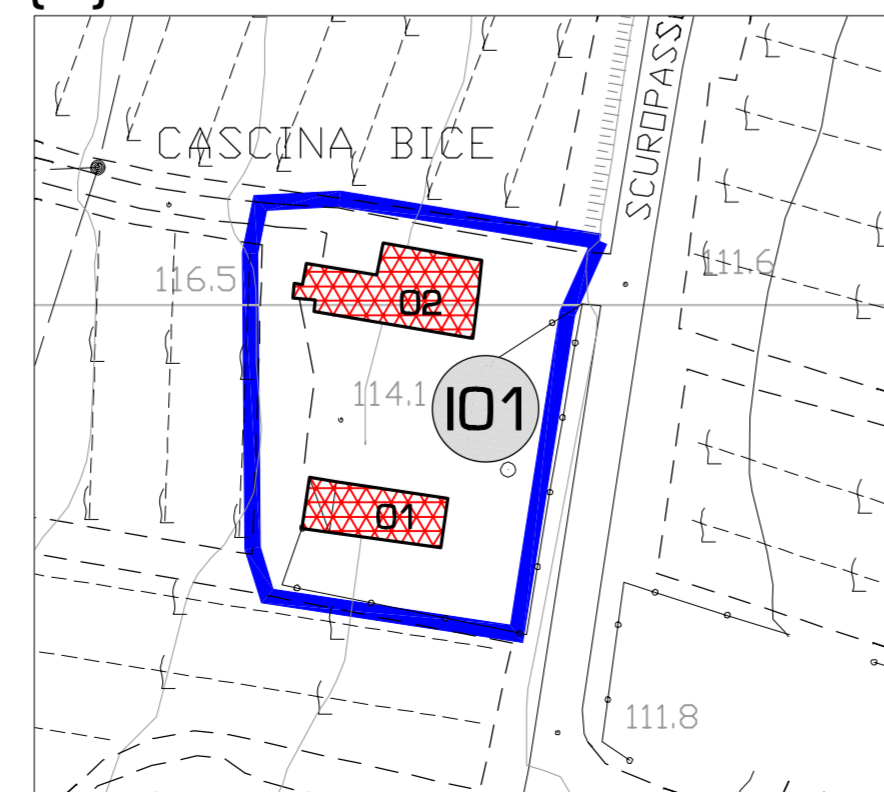
(7) Cascina Panizza



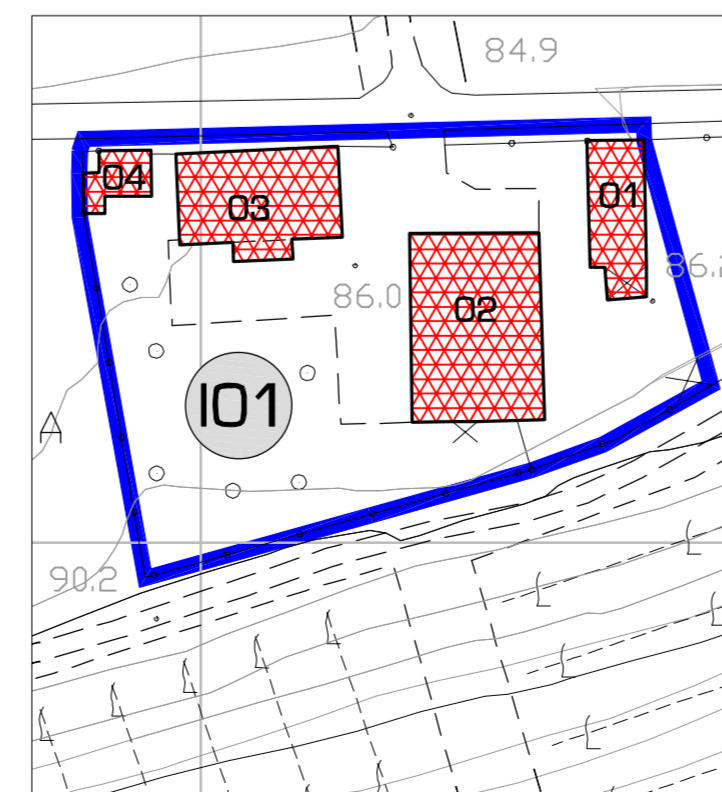
(8) Valle di fondo



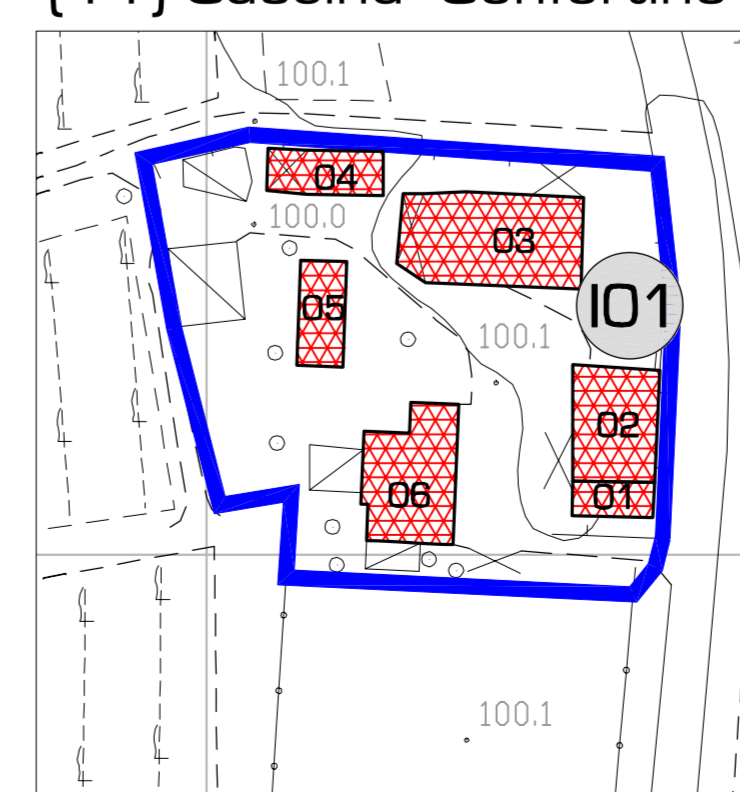
(9) Cascina Bice



(10) Cascina Elena



(11) Cascina Confortino



COMUNE DI CIGOGNOLA  
Provincia di Pavia



**PGT 2010**

ai sensi della L.R. 11 marzo 2005, n. 12 e s.m.i.

**Progettista Incaricato**  
dott. ing. Fabrizio Sisti - Stradella (PV)

**Collaboratori**  
Pianificazione urbanistica  
dott. arch. Cristiano Alberti  
dott. arch. Maria Rosaria Avellino  
dott. ing. arch. Viola Cappelletti  
dott. ing. Donatella Tagliatti  
Valutazione Ambientale Strategica  
dott. ing. arch. Viola Cappelletti

**Componente geologica e sismica**  
dott. geol. Felice Sacchi - San Zenone Po (PV)

**Classificazione acustica**  
Labanalysis SRL - Casanova Lonati (PV)

**Sindaco**  
rag. Rosanna Rovati  
Assessore all'urbanistica  
dott. arch. Simona Rossi

**Responsabile del procedimento**  
geom. Antonella Calatroni

**Segretario Comunale**  
dott. Elisabeth Nosotti

**Tavola PR.03**  
**MODALITA' DI INTERVENTO**

scala 1:1.000

marzo 2010

PIANO DELLE REGOLE